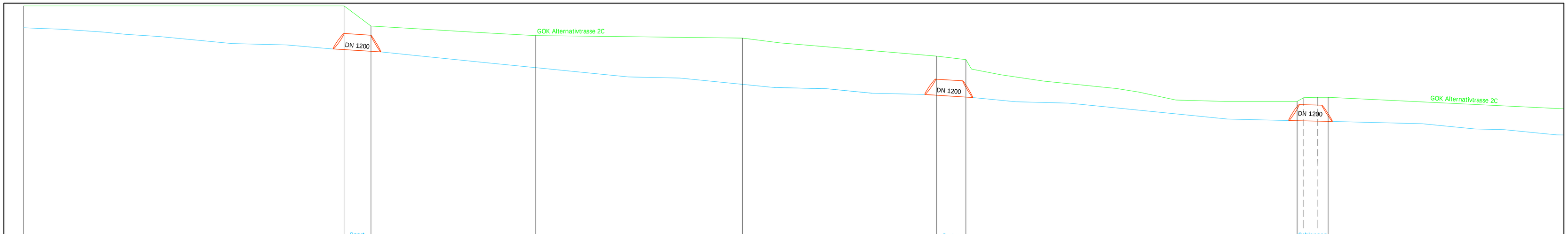

		Sport-platz			Garten-straße		Schlangen-straße		Straßenname
119 m Sportplatz (westliche Seite)			61 m westlich Festhalle	80 m kleiner Sportplatz	69 m Am Schulweg bis Gartenstraße		121 m Grundstück Nr. 958		Länge Trasse (m)
Stat. 0+995,0	Stat. 0+876,0		Stat. 0+866,0	Stat. 0+805,0	Stat. 0+725,0	Stat. 0+656,0	Stat. 0+644,0	Stat. 0+523,0	Stat. 0+510,0	Station
S=142,40 heutige Sohltiefe										Sohlenhöhe
naturnahes Gewässerprofil (Trapez) 10 m Breite		Durchlass 1200	naturnahes Gewässerprofil (Trapez) 7 m Breite	naturnahes Gewässerprofil (Trapez) 10 m Breite	naturnahes Gewässerprofil (Trapez) 7 m Breite	Durchlass 1200	naturnahes Gewässerprofil (Trapez) 7 m Breite	Durchlass 1200		Querschnitt
144 m üNN		144 m üNN	142,5 m üNN	141,8 m üNN	141,6 m üNN	140,27 m üNN	140 m üNN	136,83 m üNN	137,20 m üNN	Vorh. Straßen- od. Geländehöhe ▽ 120,00 m.ü.NN

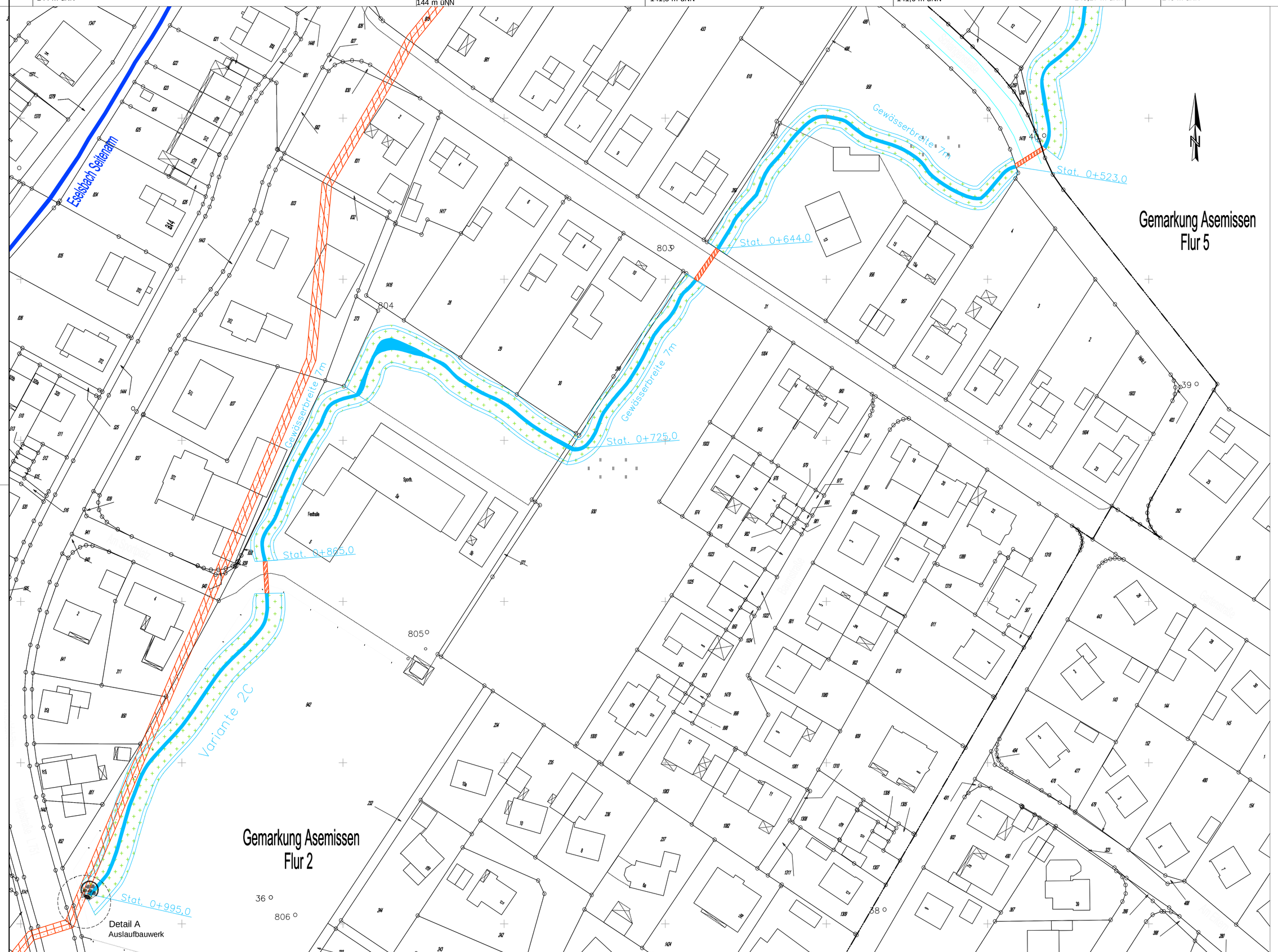

Detail A

M : 1 : 50
Auslaufbauwerk

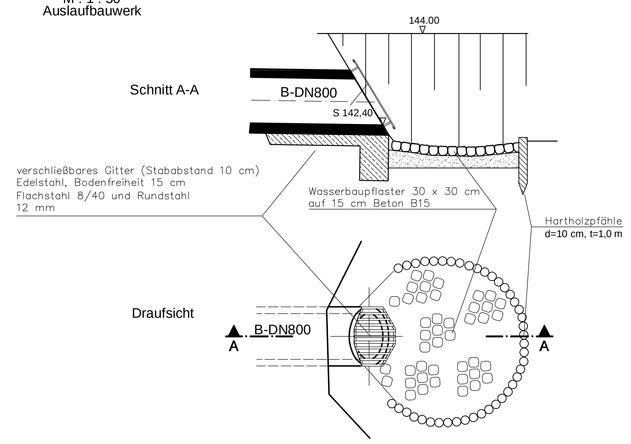

Querprofile

Bepflanzung mit Erle, Hainbuche,
Sträuchern und Landschaftsrasen

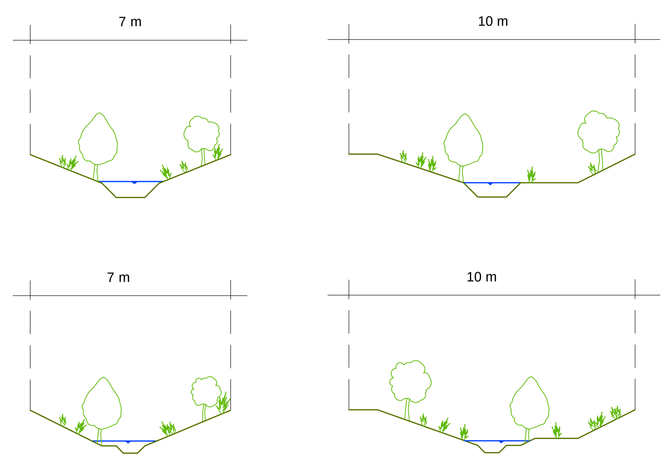

Querprofile [1:10]

Legende

Die Gewässerbreite beträgt im Normalfall 10m,
bei erhöhter Bebauungsdichte wird eine Breite von 7m vorgesehen.

Für die Durchlässe und die Verrohrung in der Berliner Straße
sind Betonrohre DN1200 geplant.

- Offenlegung Eselsbach Variante 2C
- Durchlässe DN1200
- bestehende Verrohrung Eselsbach
- straßenbegleitendes Gerinne
- Einlauf- und Auslaufbauwerk

Ingenieurbüro Kindsgrab GmbH
www.kindsgrab.de
Hauptstraße 15a
Tel.: 05208 – 9597–0
mail@kindsgrab.de
33818 Leopoldshöhe
Fax: 05208 – 9597–29

Abwasserwerk Leopoldshöhe

Lageplan Planung

Plan-Nr.: 5.5.1
Anlage Plan-Nr.:

Bezeichnung der Baumaßnahme

Umlegung und Renaturierung
des Eselsbaches
in Leopoldshöhe / Asemissen

B-Plan Nr.:
Maßstab:
M.d.L. 1: 500
M.d.H. 1: 100
Bearb.: Bur
Gez.: Bur
Gepr.: MKg

aufgestellt:
Leopoldshöhe, den

für den Entwurfsverfasser

genehmigt:
Leopoldshöhe, den

für den Auftraggeber